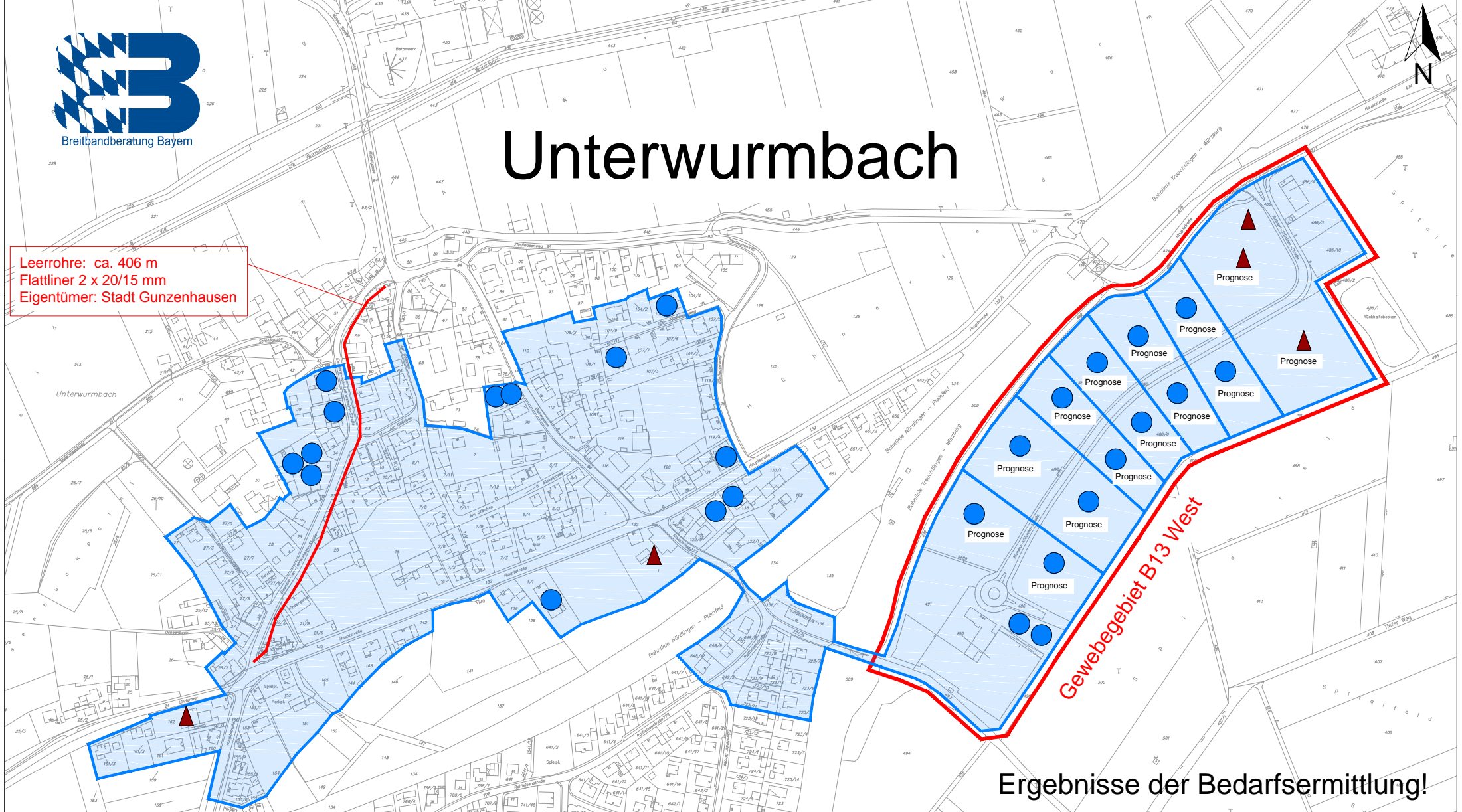








Unterwurbach

Leerrohre: ca. 406 m
 Plattliner 2 x 20/15 mm
 Eigentümer: Stadt Gunzenhausen



Ergebnisse der Bedarfsermittlung!

Geobasisdaten © Bayerische Vermessungsverwaltung 2013

-  voraussichtliches Erschließungsgebiet
-  mind. 25 Mbit/s im Downstream
-  Vorwahlgrenzen
-  Gemeindegrenzen
-  Bedarfsmeldung: >30 Mbit/s
-  Bedarfsmeldung: >50 Mbit/s

Ist-Versorgung Kumulationsgebiet und Gewebegbiet B13 West	nicht verfügbar	teils verfügbar	verfügbar
Grundversorgung von mind. 2 Mbit/s im Downstream			X
Versorgung von mind. 25 Mbit/s im Downstream und mind. 2 Mbit/s im Upstream	X		
Quelle: Breitbandatlas des Bundes (www.zukunft-breitband.de)			
Abfragedatum: 07.06.2013			

QR-Code zu unserer

Webseite:



Breitbandberatung Bayern GmbH
 Dr-Otto-Schedl-Str. 10b • 92318 Neumarkt i.d.OPf.
 Tel.: 09181/406 3444 • Fax: 09181/406 13 34
www.breitbandberatung.de
 buero@breitbandberatung.de

Gunzenhausen
 Gunzenhausen Unterwurbach
 Voraussichtliches
 Erschließungsgebiet
 Erstelldatum: 10.06.2013 | Zeichner: Sußbauer